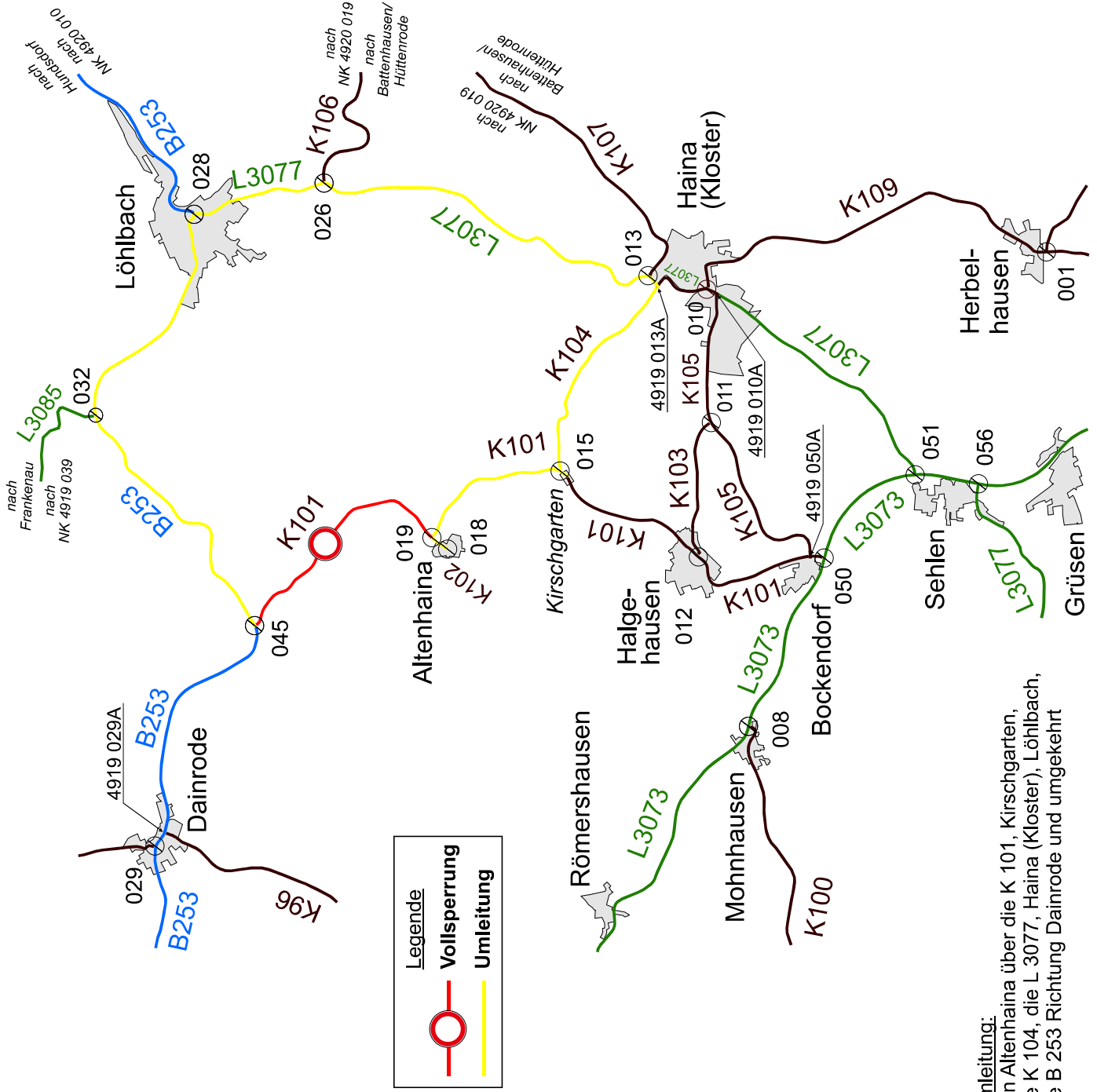




Übersichtskarte



Legende

-  Vollsperrung
-  Umleitung

Beschilderungsplan

bei Vollsperrung mit Umleitung

Kreisstraße Nr. 101

von NK 4919 019
nach NK 4919 045
km 0,000 - km 2,079

zw. Altenhaina und der B 253

Maßnahme: Straßenbauarbeiten
(Grundhafte Erneuerung)
in der Zeit vom
bis zum

ausführender Unternehmer:

Vermerke:

- die Baustellenbeschilderung ist den örtlichen Gegebenheiten anzupassen und entgegenstehende vorhandene Verkehrszeichen sind abzudecken.
- der Umleitungsstrecke entgegenstehende vorhandene Wegweisung ist lesbar zu durchkreuzen.



Hierfür dürfen nur Abdeckvorrichtungen (Latten oder Stangen) benutzt werden. Die Befestigung hat am umlaufendem Profilrahmen zu erfolgen.

Die Umleitungsbeschilderung

(siehe Anlage 1, Seiten 1-10) erfolgt durch den ausführenden Unternehmer

Umleitung:
von Altenhaina über die K 101, Kirschgarten, die K 104, die L 3077, Haina (Kloster), Löhlbach, die B 253 Richtung Dainrode und umgekehrt

PSP-Element: C.0459.28618-03-B3

Bauherr: Landkreis Wa.-Fib.: HESSEN vertreten durch Hessen Mobil	
aufgestellt und angeordnet: Bad Arolsen, den i.A.	
mit Verkehrsbehörde abgestimmt	