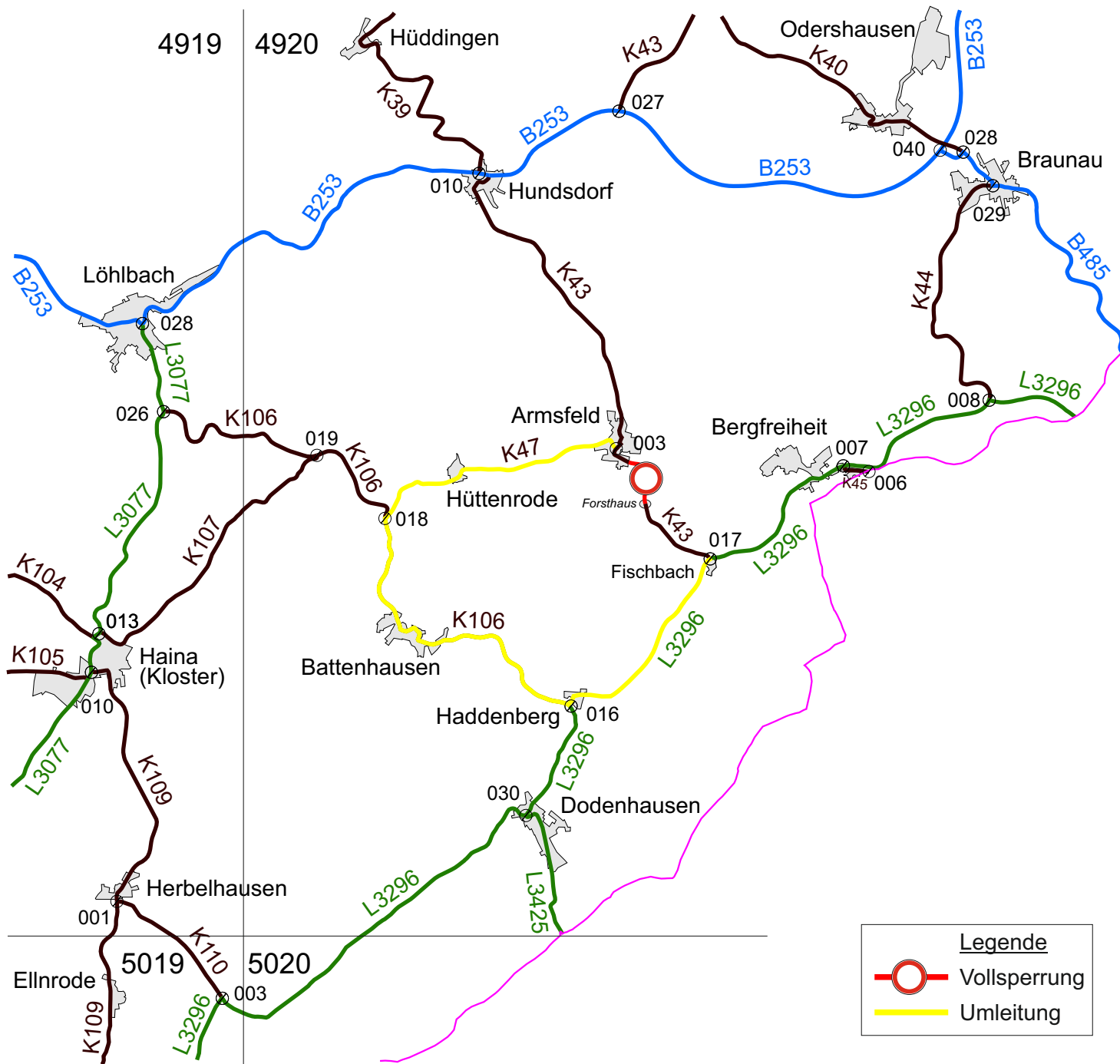




Übersichtskarte



Legende

-  Vollsperrung
-  Umleitung

Beschierungsplan

bei Vollsperrung mit Umleitung

Kreisstraße Nr. 43

von NK 4920 017

nach NK 4920 003

ca. km 1,190 - ca. km 1,775

**zwischen Haina/Fischbach und
Bad Wildungen/Armsfeld**

Maßnahme: Straßenbauarbeiten
(Um- und Ausbau, inkl. Erneuerung
Rahmendurchlass); **2. Bauabschnitt**
in der Zeit vom 13.02.2023

bis zum 23.06.2023

ausführender Unternehmer:

Giebel Hoch- und Tiefbau AG

Im Leibolzgraben 12

36132 Eiterfeld

Umleitung:

von Bergfreiheit bzw. Fischbach über
die L 3296, Haddenberg, die K 106,
Battenhausen, die K 106, die K 47,
Hüttenrode, die K 47 nach Armsfeld
und umgekehrt

*Die Zufahrt zum Forsthaus ist nur
noch aus Richtung Fischbach möglich!*

Die Umleitungsbeschilderung
(siehe Anlage 1, Seiten 1-8) erfolgt
durch den ausführenden Unternehmer

PSP-Element: C.0459.26806-01-B3

Bauherr: LK Wa.-Fkb.;
vertreten durch
Hessen Mobil

HESSEN



aufgestellt und angeordnet:
Bad Arolsen,
den 01.02.2023

gez. i.A. Jörg Wienand

mit Verkehrsbehörde
abgestimmt